

もう、ひとりじゃない。



映画「竜とそばかすの姫」 舞台のモデル公式ガイドMAP

細田守監督最新作

高知は映画「竜とそばかすの姫」舞台のモデルです。

※ロケ地や関連場所への訪問の際は、節度のある行動、マナーに十分心掛けていただき、地元住民の方への配慮をお願い致します。



8 鏡川



通学シーンで何度も出てくる川のモデル。歌ったり同級生と過ごしたり。いろんな絵で登場しているのが、全スポットを探し当ててみてください。




9 帯屋町(おびやまち)商店街



高知市中心部の商店街。地元では「お街」(おまち)といえどここを指します。アーケードがあるので、飲食やおみやげを探しながらの散策に最適です。


10 JR高知駅




さすが高速バスに乗ったターミナルは高知駅前がモデルです。東京や大阪に向かうバスや空港バスの乗り場が集まっています。大屋根が駅全体を覆う珍しいタイプの駅。




高知市エリア



11 県立歴史民俗資料館



ヒロちゃんの家にある美術品のモデルは幕末～明治時代の絵師・河田小龍の《龍虎図衝立(りゅうこずついで)》。高知市国清寺の所蔵で高知県立歴史民俗資料館に収蔵されています。



12 JR朝倉駅



さすがヒロちゃんが下校時に通った駅。乗っていたのは土讃線須崎行の1000系車両。ディーゼルエンジンで走るので電車ではなく、地元の人は「汽車」と呼びます。



13 宇佐漁港



後半登場する港のモデルとなった場所。隣接する宇佐しおかぜ公園はホエルウォッチングの出発場所。土佐市にあります。



桂浜～宇佐エリア



坂本龍馬記念館 桂浜・坂本龍馬像
長宗我部元親 初陣の像
新屋地区観光交流施設 南風(まぜ)
宇佐 しおかぜ公園

C 入野(いりの)海岸



海水浴やサーフィンの人気スポットで、黒潮町にあります。隣にある入野漁港はホエルウォッチングの出発地。

四万十 足摺エリア




足摺海洋館 SATOUMI
相島
竜串
足摺岬

安芸 室戸エリア



北川村「モノの森」 マルモツン
室戸世界ジオパークセンター

D アコウ林(室戸岬)



室戸岬の亜熱帯性樹林と海岸植物群落は国の天然記念物で、アコウの木はその代表的なものです。



映画「竜とそばかすの姫」 舞台のモデル、高知をめぐろう！

二次元コードを読み込んで、交通情報や駐車場情報などの周辺情報をご確認ください。



仁淀川 エリア

仁淀川



水質日本一を何度も獲得している「奇跡の清流」。「仁淀ブルー」と言われる青い川の水の絶景に、カヌーやSUP、サイクリング等で人気です。



1 浅尾(あそお)沈下橋



さすが通学で通る沈下橋のモデルがここ。周囲の山と対岸の鎌井田集落とのコントラストが特徴的で、夏にはアユ釣り師が集まるスポット。



2 安居(やすい)渓谷



回想シーンで登場する思い出の場所のモデル。美しい滝や紅葉で知られる「仁淀ブルー」の名所。



3 ふれあいの里柳野



さすが「おかずとごはん」を食べた食堂のモデル。地元農産物や採れたて野菜を使った食事ができます。(火)(金)は定休日です。食事は数量限定。予約は不可です。



4 能津(のうづ)小学校



廃校を使った集落活動センターのモデルとなった小学校。現在開校している小学校です。※内部の開放はしておりませんので、敷地内への立ち入りはご遠慮ください。



A 町道瓶ヶ森線 UFOライン



西日本最高峰石鎚山を背景にした、標高1,300~1,700mの絶景のドライブコースです。



B にこ淵



幻想的な青が見られる人気急上昇の「仁淀ブルー」の聖地。※地元にとって神聖な場所です。マナーを守ってお楽しみください。



この区間は道が狭く、対向車とすれ違うのが難しい地点が多いためご注意ください。
迂回路

5 西の谷第二バス停



さすが通学で使うバス停のモデル。観光スポット「名越屋(なごや)沈下橋」のすぐ前にあります。



6 波川(はかわ)公園



重要シーンで登場する広い河原と橋のモデルとなったのがここ。仁淀川に気軽に触れることができ、BBQや川遊びの観光客にぎわうスポットです。



7 JR伊野駅



改札口や駅前交差点など、重要なスポットのモデルとなった駅。さすが乗ったのは19:15分の特急あしずり16号です。



★桂浜～宇佐エリアは裏面へ

各スポットで映画「竜とそばかすの姫」タイアップ企画を実施中！
詳しくは、高知県の観光情報サイト「よさこいネット」特設ページへ！

